

Espedientea / Expediente	3HI-033/23-P08
Txostena / Ponencia	Lurralde Plangintza eta Hiri Agendaren Zuzendaritza Dirección de Planificación Territorial y Agenda Urbana
Gaia / Asunto	Errezkarate baserriaren inguruko lurretan parke fotovoltaiko bat egiteko Plan Berezia Plan Especial para la implantación de un parque fotovoltaico en terrenos del entorno del caserío Errezkarate
Indarrean dagoen plangintza Planeamiento vigente	AASSen TR, 2007ko urriaren 16an onartutakoa TR de las NNSS aprobado el 16 de octubre de 2007
Udala / Municipio	Beasain (Gipuzkoa)
Eremu Funtzionala Área Funcional	Goierri

Errezkarate baserriaren inguruko lurraldetan parke fotovoltaiko bat egiteko Plan Berezia.

Plan Especial para la implantación de un parque fotovoltaico en el entorno del caserío Errezkarate

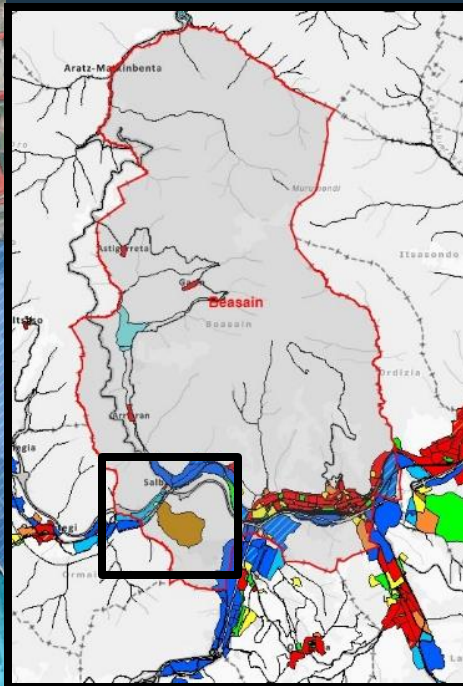
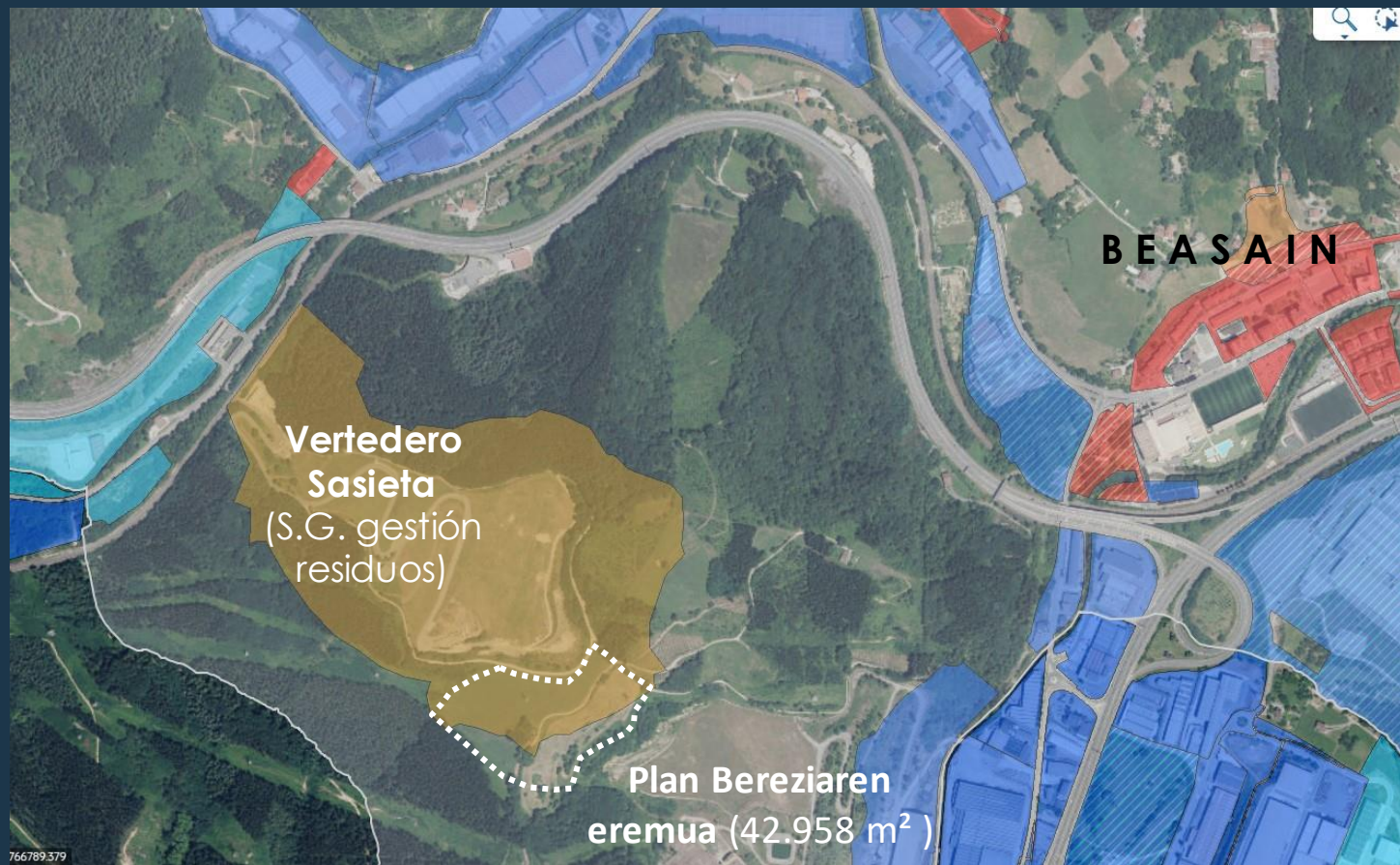
Aldaketaren helburua den eremuaren kokapena

Situación del ámbito objeto de la modificación

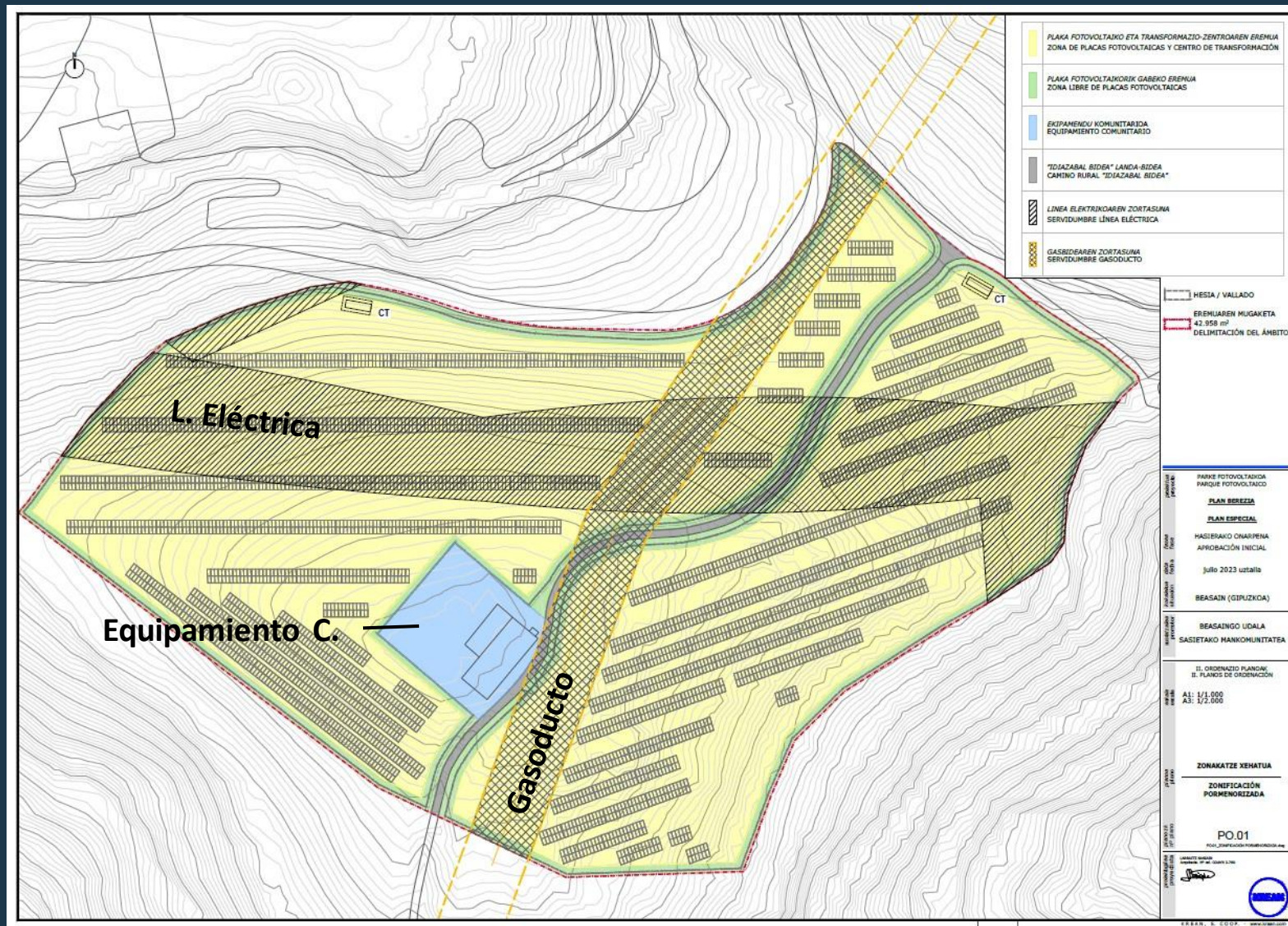


**Plan Bereziaren
eremua**

UDALPLAN




Proposatutako Zonifikazio zehaztuta
Zonificación pormenorizada propuesta



Indarrean dauden lurralde antolamenduko agiriei egokitzea

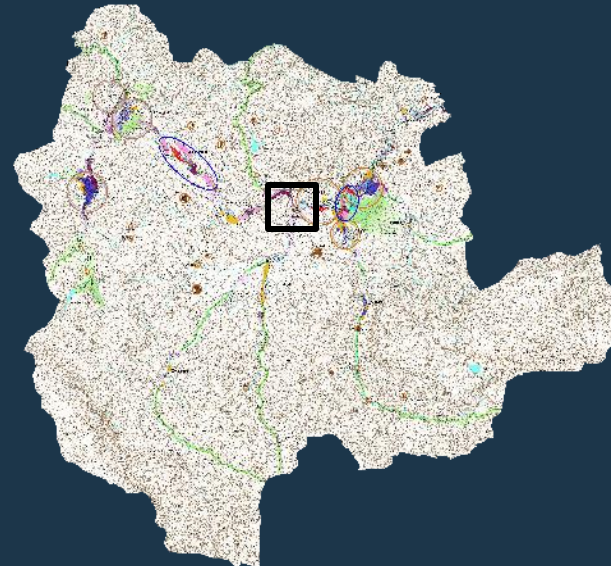
Adecuación a las figuras de ordenación territorial vigentes



EAEko Lurralde Antolamenduaren Gidalerroak Directrices de Ordenación Territorial de la CAPV.

Apartado 8.2 en materia de energía. **Objetivos:**

- Aumentar la eficiencia energética y la utilización de fuentes de energías renovables.
- Reducir el consumo de petróleo y de emisión de gases de efecto invernadero establecidos en la Estrategia Energética de Euskadi 2030 y en la Estrategia Vasca de Cambio Climático.



Nekazaritza eta Basozaintzako LPS

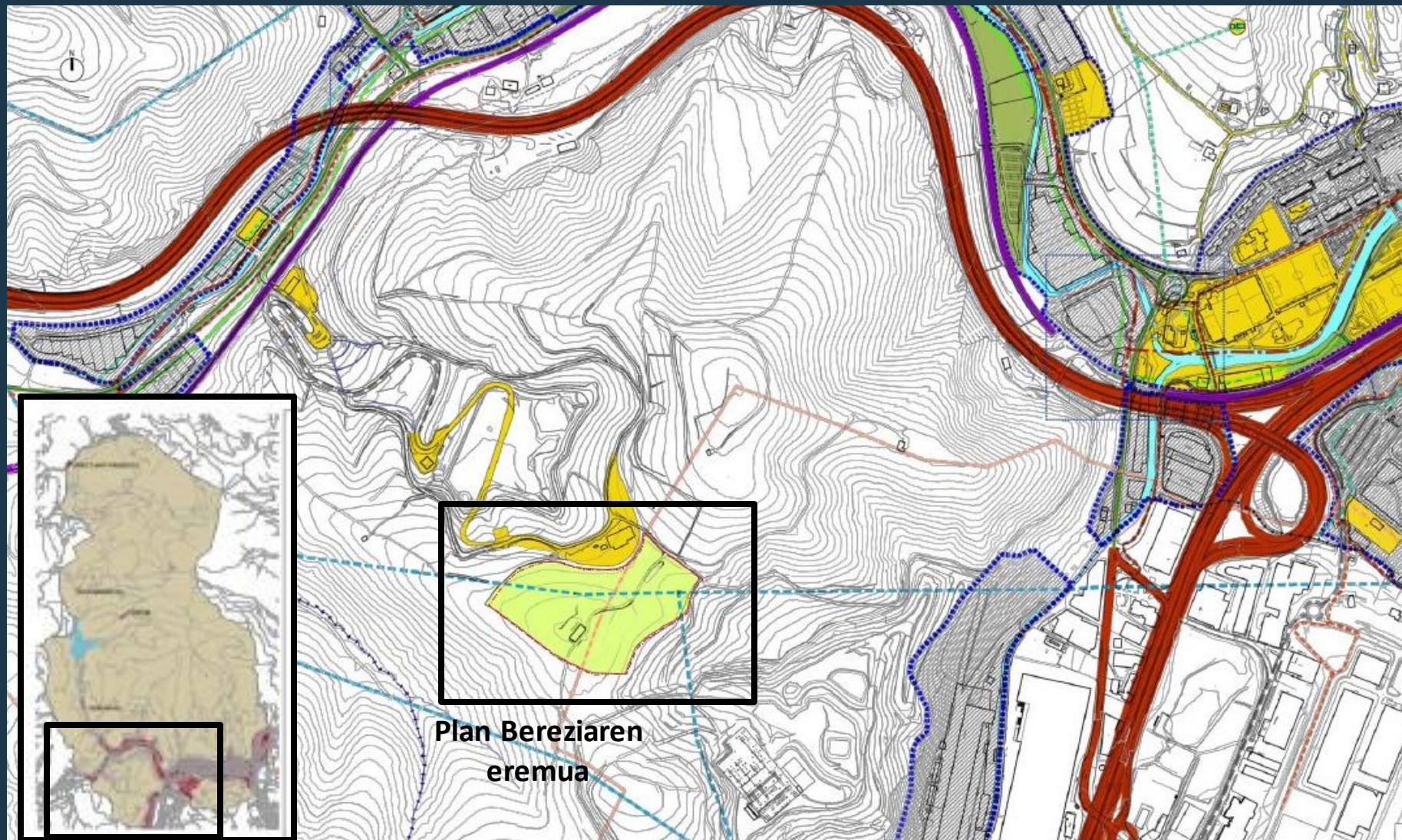
PTS Agroforestal



222 Y: 4765409.459

Izapidetzen ari den HAPO berria (2023.01.26 Hasierako onarpena)

Nuevo PGOU en tramitación (Ap. Inicial 26.01.2023)



Plan Berezia
eremua